

«СОГЛАСОВАНО»

Глава  
Североуральского городского  
Округа



В.П. Матюшенко

\_\_\_\_\_ 2020г.

«СОГЛАСОВАНО»

Начальник Управления образования  
Администрации Североуральского  
городского округа

\_\_\_\_\_ И.Н. Ощепкова

« \_\_\_\_\_ » \_\_\_\_\_ 2020г.

«СОГЛАСОВАНО»

начальник ОГИБДД ОМВД  
по г. Североуральску



Ю.П. Балалаев

\_\_\_\_\_ 2020г.

«УТВЕРЖДАЮ»

Директор МАУ ДО «ЦВР»



Н.Б. Гусакова

« \_\_\_\_\_ » \_\_\_\_\_ 2020г.

## ПАСПОРТ

Дорожной безопасности

Муниципального автономного учреждения дополнительного образования  
«Центр внешкольной работы»

2020год

## Общие сведения

**Муниципальное автономное учреждение дополнительного образования «Центр внешкольной работы»**

**Юридический адрес:** 624480, Свердловская область, г.Североуральск, ул. Каржавина, д.27  
**Фактический адрес:** 624480, Свердловская область, г.Североуральск, ул. Каржавина, д.27

### Руководители образовательной организации:

Директор:	Гусакова Наталья Борисовна	8(34380)2-42-22
Заместитель директора по учебно-воспитательной работе:	Ширяева Марина Федоровна	8(34380)2-38-89

### Ответственные работники муниципального органа образования:

<b>Инженер по ГО и ЧС</b> МАУ «ХЭК СГО»:	Байкова Елена Анатольевна	8(34380)2-46-84
---	---------------------------	-----------------

### Ответственные сотрудники Госавтоинспекции:

<b>инспектор по пропаганде БДД ОГИБДД</b> ОМВД России по г. Североуральску	Свиридова Светлана Анатольевна	8-902-870-46-65
---	--------------------------------	-----------------

### Ответственные работники за мероприятия по профилактике ДДТТ:

<b>Педагог дополнительного образования</b> МАУ ДО «ЦВР»	Горботенко Ирина Викторовна	8-(34380)2-38-89
--	-----------------------------	------------------

### Руководитель или ответственный работник дорожно - эксплуатационной организации, осуществляющей содержание улично-дорожной сети (УДС):

МКУ «Служба заказчика»	8(34380)3-15-40
------------------------	-----------------

### Руководитель или ответственный работник дорожно-эксплуатационной организации, осуществляющей содержание технических средств организации, осуществляющей содержание технических средств организации дорожного движения (ТСОДД):

МКУ «Служба заказчика»	8(34380)3-15-40
------------------------	-----------------

<b>Количество обучающихся (учащихся, воспитанников):</b>	1000 чел.
--	-----------

<b>Наличие уголка БДД:</b>	находится в коридоре на втором этаже
----------------------------	--------------------------------------

<b>Наличие класса (кабинета) по БДД:</b>	Кабинет № 14 находится на втором этаже
--	--

<b>Наличие автогордка:</b>	имеется
----------------------------	---------

<b>Наличие автобуса в образовательной организации:</b>	нет
--	-----

### Время занятий в образовательной организации:

1-ая смена: 09 час.30 мин. - 12 час. 00 мин. (период)
2-ая смена: 12 час.30 мин. - 20 час. 00 мин. (период)

**Телефоны оперативных служб:**

Пожарная часть:	01
Дежурная часть полиции:	02 8(34380)2-05-45
Скорая помощь:	03
Единая дежурно-диспетчерская Служба	8(34380)2-69-60 8(34380)2-57-00

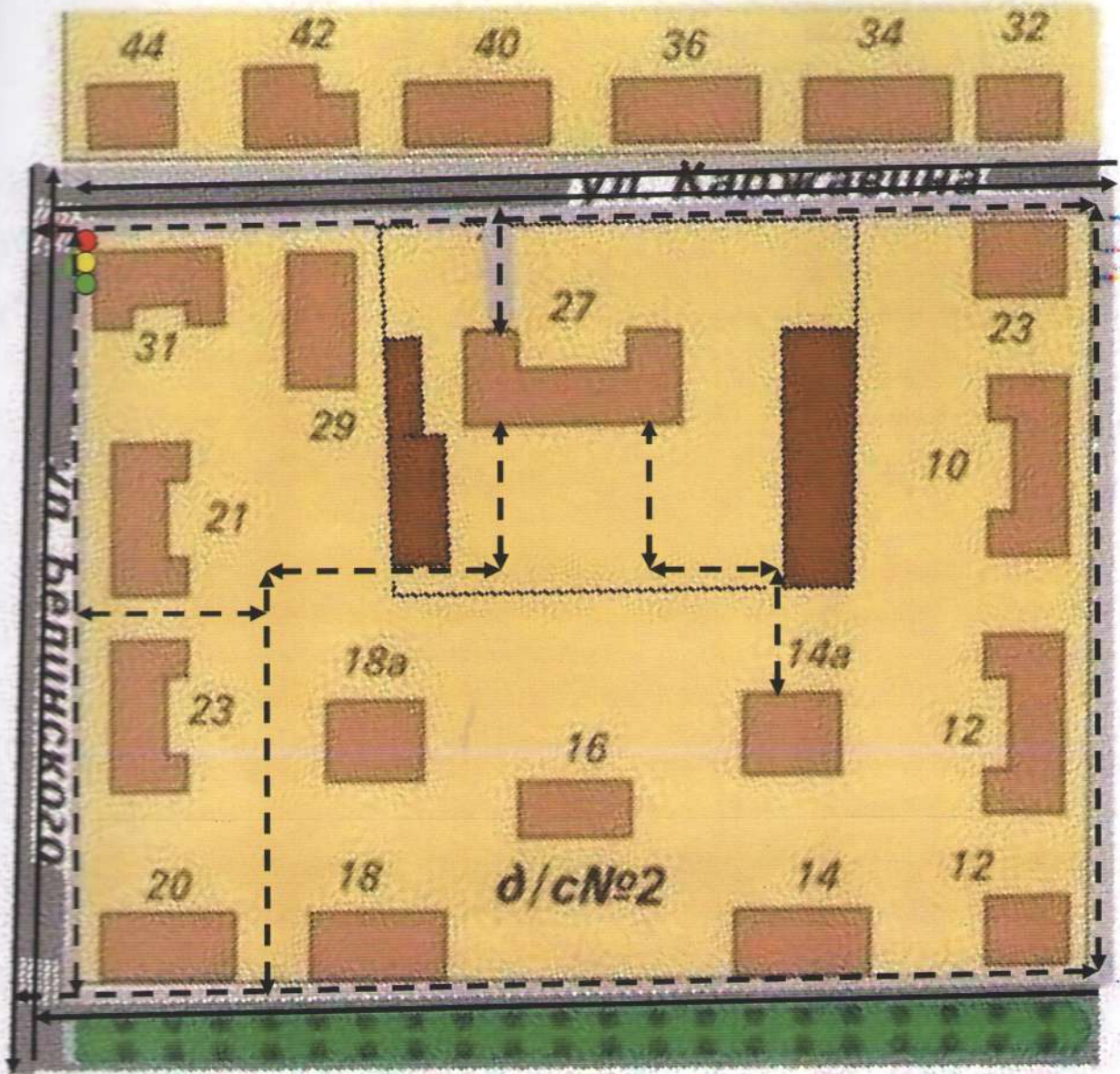
## Содержание.







### I. План-схемы ОУ.

1. район расположения ОУ, пути движения транспортных средств и детей (учеников, обучающихся);
2. организация дорожного движения в непосредственной близости от образовательного учреждения с размещением соответствующих технических средств, маршруты движения детей и расположение парковочных мест;
3. маршруты движения организованных групп детей от ОУ к стадиону, парку;
4. пути движения транспортных средств к местам разгрузки/погрузки и рекомендуемых безопасных путей передвижения детей по территории образовательного учреждения (строительных материалов и прочее).

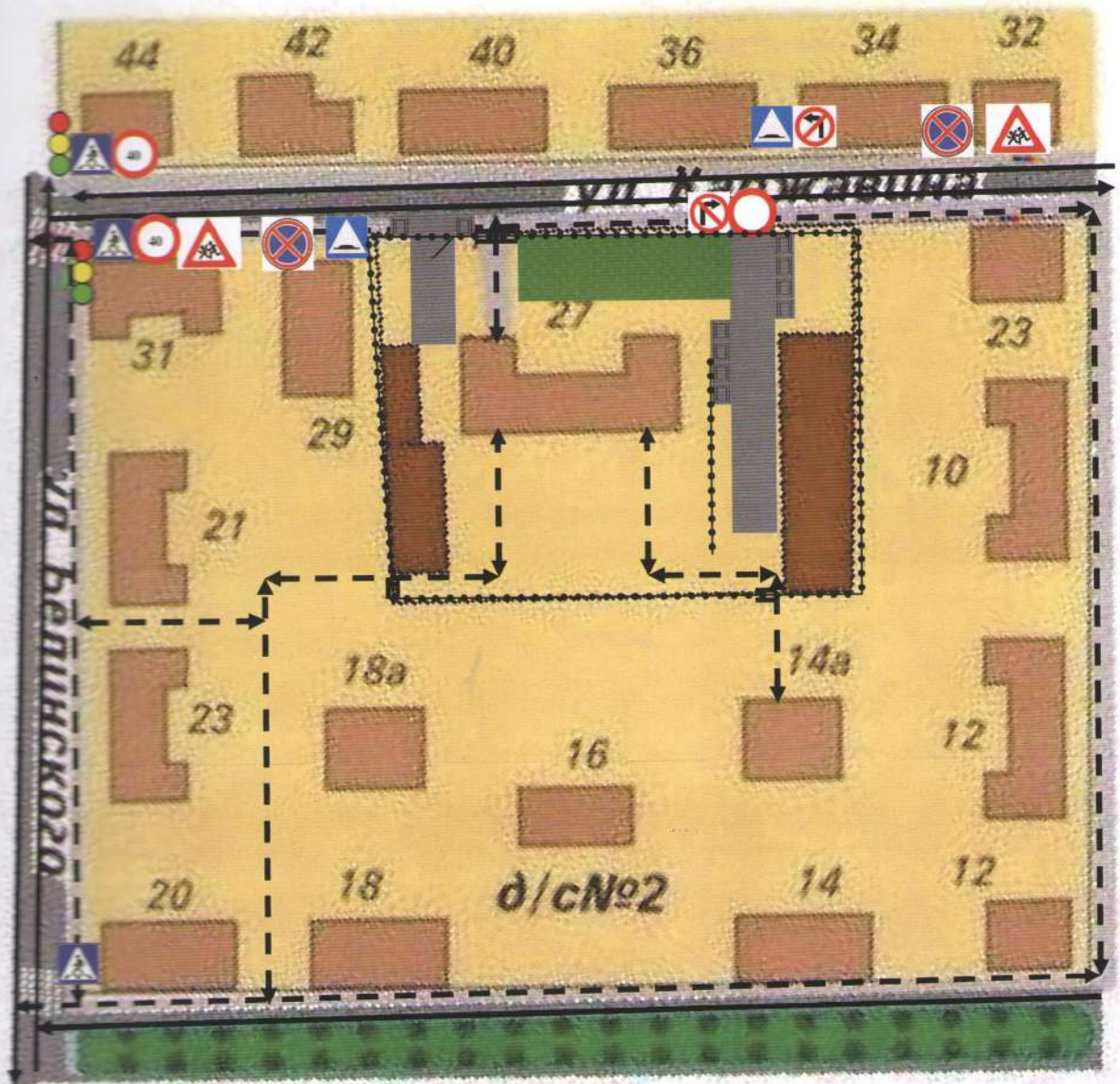
# I. План-схема образовательного учреждения










1. Район расположения образовательного учреждения, пути движения транспортных средств и детей (обучающихся, воспитанников)



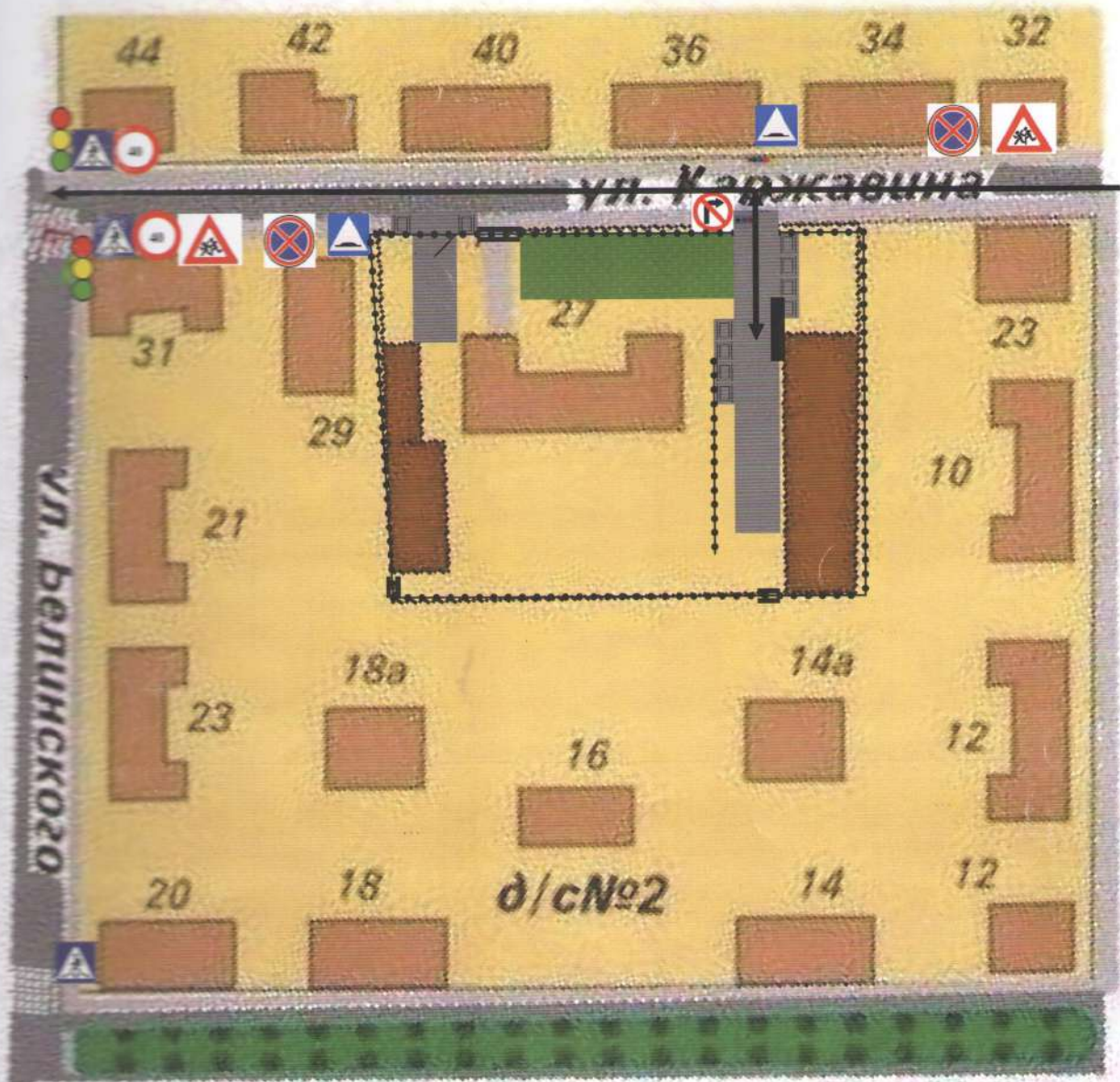
-  - жилая застройка
-  - проезжая часть
-  - тротуар
-  - пешеходный переход
-  - Движение транспортных средств
-  - Движение детей (учеников) в (из) образовательное учреждение










2. Схема организации дорожного движения в непосредственной близости от образовательного учреждения с размещением соответствующих технических средств организации дорожного движения, маршрутов движения детей и расположения парковочных мест



- |   |                      |   |   |
|---|----------------------|---|---|
|  | - жилая застройка    |  | - вход на территорию ОУ                                       |
|  | - проезжая часть     |  | - ограждение по периметру                                     |
|  | - тротуар            |  | - Движение транспортных средств                               |
|  | - пешеходный переход |  | - Движение детей (учеников) в (из) образовательное учреждение |
|  | - парковочные места  |   |   |

## 2. Маршрут движения автобуса до образовательного учреждения










- |   |                      |   |                               |
|---|----------------------|---|-------------------------------|
|  | - жилая застройка    |  | - вход на территорию ОУ       |
|  | - проезжая часть     |  | - ограждение по периметру     |
|  | - тротуар            |  | - место посадки/высадки детей |
|  | - пешеходный переход |  | - Маршрут движения автобуса   |
|  | - парковочные места  |   |                               |

**3.1 Маршруты движения организованных групп детей от образовательного учреждения к столовой ОУ №9**



**Условные обозначения**

- 
 Маршрут в столовую ОУ №9
- 
 Трогуар
- 
 Проезжая часть
- 
 Жилой комплекс
- 
 Регулируемый перекресток
- 
 Нерегулируемый перекресток
- 
 Подземный пешеходный переход в тоннеле



3.2 Маршруты движения организованных групп детей от образовательного учреждения к бассейну «Нептун»



Условные обозначения

Маршрут в к бассейну «Нептун»

Тротуар


Проезжая часть

Жилой комплекс

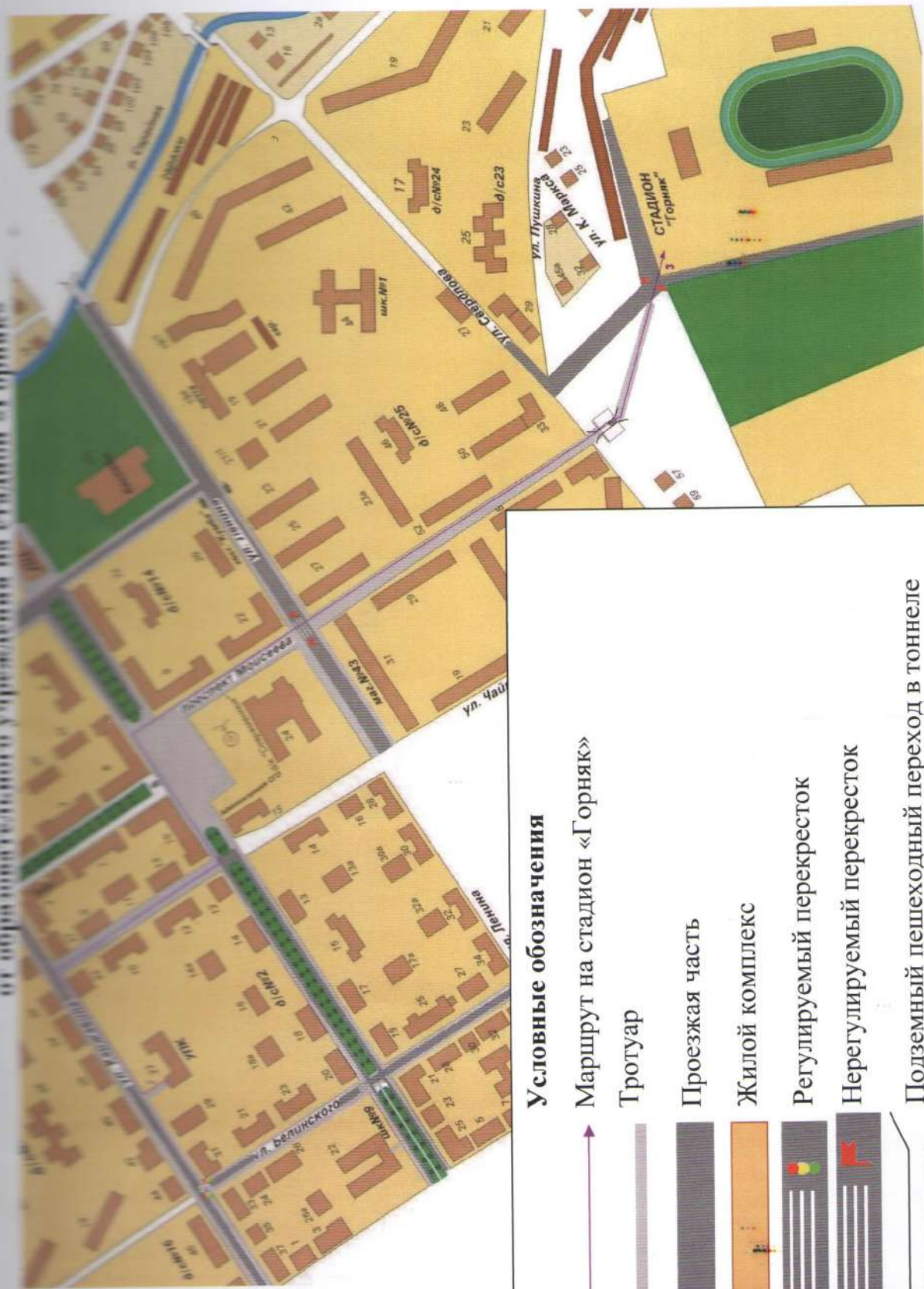
Регулируемый перекресток

Нерегулируемый перекресток

Подземный пешеходный переход в тоннеле



**3.3 Маршрут движения организованной группы детей от образовательного учреждения на стадион «Горняк»**



**Условные обозначения**

Маршрут на стадион «Горняк»

Трогуар


Проезжая часть

Жилой комплекс

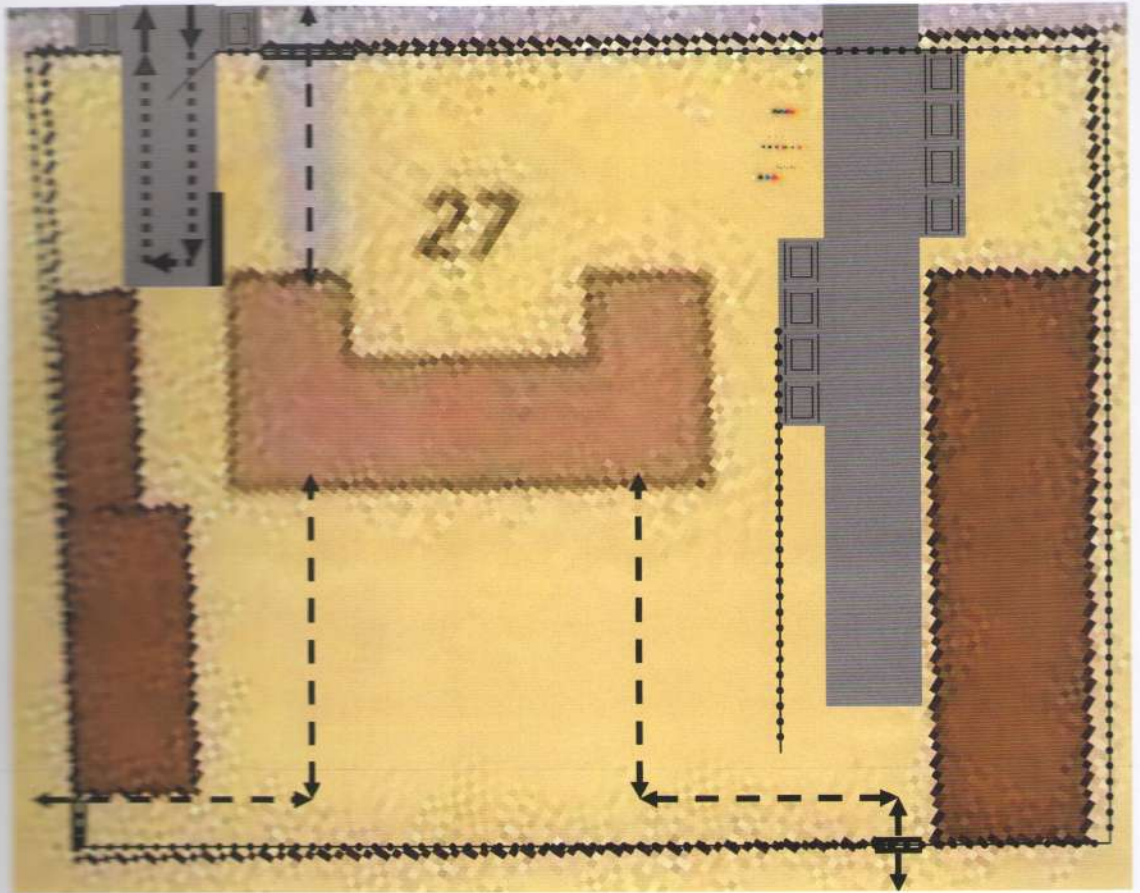
Регулируемый перекресток





Нерегулируемый перекресток






Подземный пешеходный переход в тоннеле



4. Пути движения транспортных средств к местам разгрузки/погрузки и рекомендуемые безопасные пути передвижения детей по территории образовательного учреждения



-  - жилая застройка
-  - проезжая часть
-  - тротуар
-  - места загрузки/разгрузки

-  - вход на территорию ОУ
-  - ограждение по периметру
-  - въезд/выезд транспортных средств
-  - Движение грузовых транспортных средств по территории образовательного учреждения
-  - Движение детей на территории образовательного учреждения